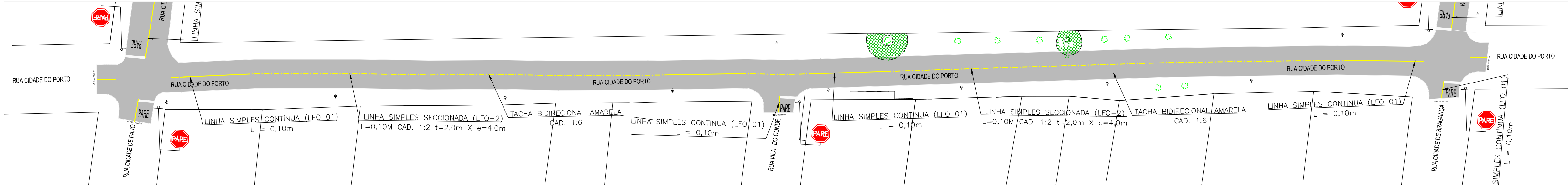
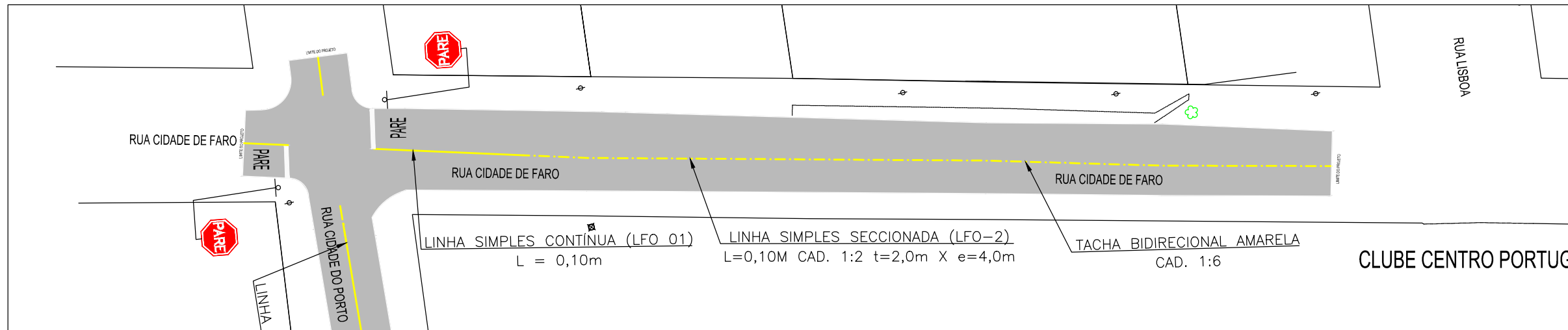


PLANTA BAIXA RUA CIDADE DE BRAGANÇA
ESCALA 1:500



PLANTA BAIXA RUA CIDADE DO PORTO
ESCALA 1:500



PLANTA BAIXA RUA DO FARO
ESCALA 1:500

CONVENÇÕES

- ÁRVORE ISOLADA
- POSTES
- DIVISAS
- EIXO DE PROJETO

SINALIZAÇÃO HORIZONTAL


- LINHA DE FLUXO OPOSTO (LFO-1)
- LINHA DE CONTINUIDADE (LCO)
- LINHA SIMPLES SECCIONADA (LFO-2)
- LINHA SIMPLES CONTÍNUA (LMS-1)
- LINHA DELIMITADORA ESTACIONAMENTO (MER)
- FAIXA DE SEGURANÇA
- LINHA DE RETENÇÃO (LRE) L=0,40m
- LINHA DE APROXIMAÇÃO
- PINTURAS ESPECIAIS (PICTOGRAMA)
- PINTURAS ESPECIAIS (SETAS)

SINALIZAÇÃO VERTICAL

- PLACAS COM SUPORTES

SINALIZAÇÃO VERTICAL

PLACAS	DIMENSÃO	LINHA GERAL		CORES
		QUANTIDADES	QUANTIDADES	
		PLACAS	SUPORTES	
1) REGULAMENTAÇÃO:				
	L=0,25m A=0,30m²	08	08	1



ESPECIFICAÇÕES:
MEDIDAS: COMPRIMENTO=1,95m
ALTURA DA LEGENDA= 1,60
DISTÂNCIA RETENÇÃO=1,60



PLANTA DE SITUAÇÃO
ESCALA 1:5000

NOTAS:

- MEDIDAS E DIMENSÕES EM METROS, EXCETO ONDE INDICADO DE OUTRA FORMA;
- IMPLANTAR TACHAS EM TODAS LINHAS CONTÍNUAS (ENCONTRO DE RUAS); ESPAÇAMENTO DE 1,0M.

vamos
compartilhar
a cidade

PREFEITURA

PAVIMENTAÇÃO DE
RUAS DO RECANTO DE
PORTUGAL

DIREITOS AUTORAIS RESERVADOS. PROIBIDA A REPRODUÇÃO TOTAL OU PARCIAL DESTA DESENHO SEM O EXPRESSO CONSENTIMENTO DO PROPRIETÁRIO

TÍTULO DO DESENHO

PROJETO DE SINALIZAÇÃO

PLANTA BAIXA E DETALHES - RUAS DO
RECANTO DE PORTUGAL

ESCALA: INDICADA

MUNICÍPIO

PELOTAS

LOGRADOURO

RECANTO DE PORTUGAL

CÓDIGO DO DESENHO

RDP-IMP-SIN-00

ESTADO

RIO GRANDE DO SUL

NÚMERO DA REVISÃO

00

DATA

08/05/2019

EQUIPE TÉCNICA

MARCOS TORMEN
ENGENHEIRO CIVIL | CREAR/S 227799

Rua Menna Barreto, 752 - Pelotas/RS
Fone: (51) 33101359 - (51) 33101353
Email: seplap@pelotas.rs.gov.br

SECRETARIA DE
PLANEJAMENTO E GESTÃO

Pelotas
vamos compartilhar a cidade